

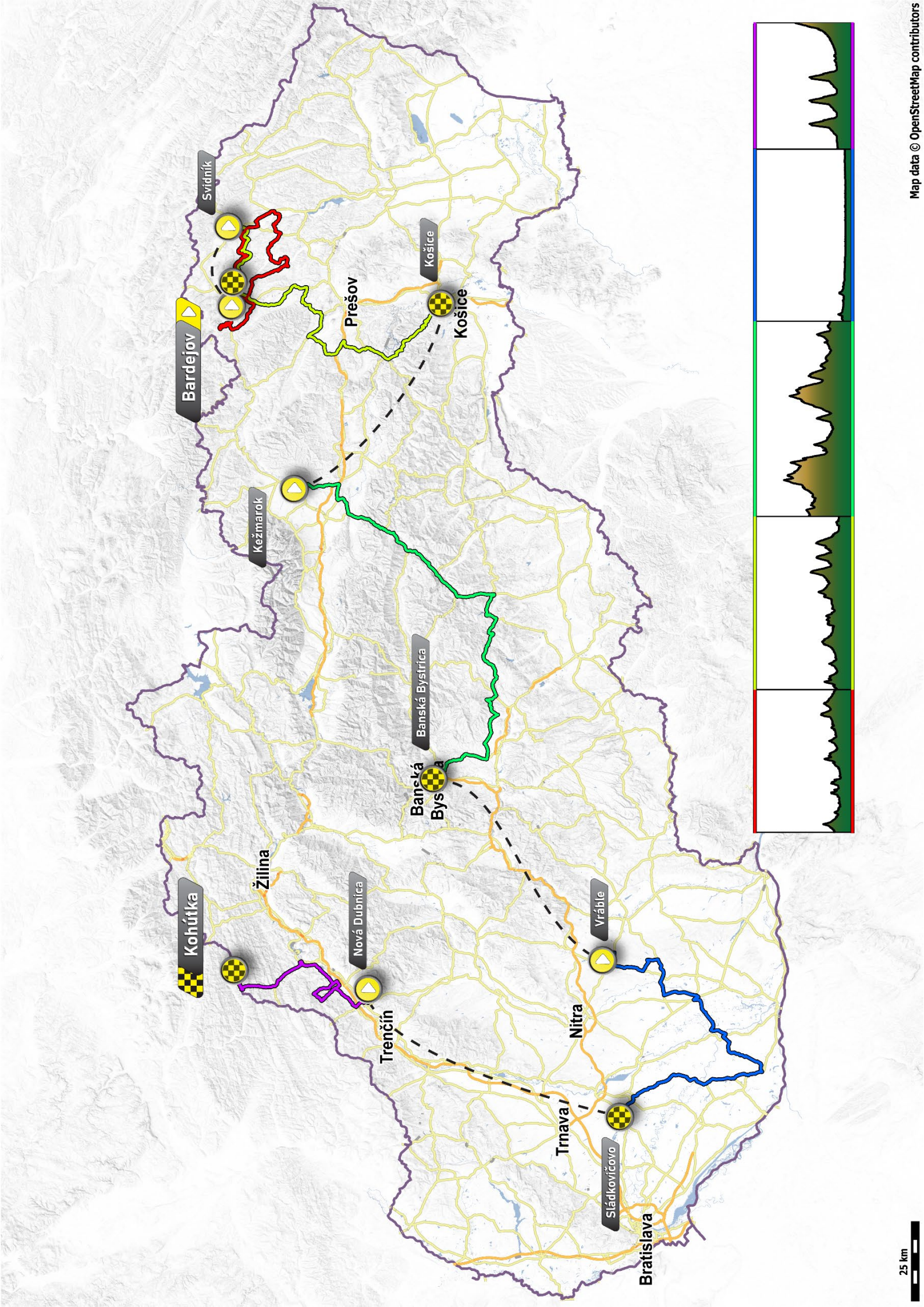


Medzinárodné  
cyklistické preteky

# OKOLO SLOVENSKA

17.-21.9. 2025

TRASA  
ROUTE

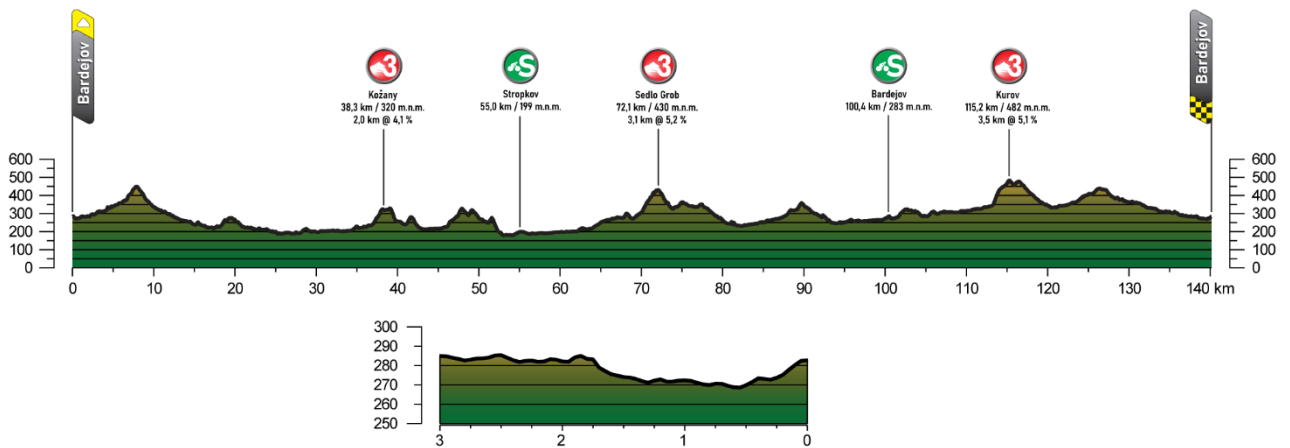


25 km

1. etapa		17. September 2025		Bardejov – Bardejov			140,2 km		
1 <sup>st</sup> stage		17 <sup>th</sup> September 2025							
Vzdialenosť [km]		n.m.v [m]		Smerovanie, doplnkové info	41 km/h	43 km/h	45 km/h		
od štartu	do cieľa								
<b>0.0</b>	<b>140.2</b>	<b>283</b>		<b>Bardejov, Radničné námestie</b>	<b>13:30</b>	<b>13:30</b>	<b>13:30</b>		
0.1	140.0	285	←	na Veternú	13:30	13:30	13:30		
0.3	139.8	273	→	na Starý blich/cestu 545/cestu 77/smer Prešov	13:30	13:30	13:30		
1.0	139.1	282	→	na Kpt. Nálepku/smer Prešov	13:32	13:31	13:31		
2.0	138.1	284	←	na Poštárku/cestu 3500/smer Lukavica	13:33	13:33	13:33		
2.1	138.0	284		Železničné priecestie SP2251	13:33	13:33	13:33		
4.3	135.9	334		KO Bardejov	13:37	13:36	13:36		
5.3	134.8	346		ZO Lukavica	13:38	13:38	13:38		
6.6	133.5	374	←	smer Kochanovce	13:41	13:40	13:40		
6.8	133.4	383		KO Lukavica	13:41	13:40	13:40		
9.4	130.7	362		ZO Vyšná Voľa	13:44	13:44	13:43		
10.7	129.5	319		KO Vyšná Voľa	13:46	13:45	13:45		
12.5	127.6	279		ZO Nižná Voľa	13:48	13:47	13:47		
13.6	126.5	262		KO Nižná Voľa	13:50	13:49	13:48		
15.5	124.7	251		ZO Oľšavce	13:52	13:51	13:50		
16.1	124.0	232		KO Oľšavce	13:53	13:52	13:51		
17.4	122.8	217	→	zostaň na ceste 3500/smer Koprivnica	13:55	13:54	13:53		
22.5	117.6	212	←	na cestu 3502/smer Marhaň	14:02	14:01	13:59		
25.2	115.0	190	↑	smer Marhaň	14:06	14:04	14:03		
25.7	114.4	189		ZO Marhaň	14:07	14:05	14:03		
26.1	114.0	193	←	na cestu 3533/smer Kurima	14:07	14:05	14:04		
26.4	113.8	194	↑	na cestu 3509	14:08	14:06	14:04		
26.9	113.3	189		KO Marhaň	14:08	14:06	14:05		
29.5	110.7	200		ZO Harhaj	14:12	14:10	14:08		
29.9	110.3	200		KO Harhaj	14:13	14:11	14:09		
30.7	109.4	203	→	na cestu 3510/smer Porubka	14:14	14:12	14:10		
30.8	109.4	203		ZO Porúbka	14:14	14:12	14:10		
31.6	108.6	204		KO Porúbka	14:15	14:13	14:11		
32.2	107.9	204		ZO Nemcovce	14:16	14:14	14:12		
33.2	107.0	201		KO Nemcovce	14:17	14:15	14:13		
33.5	106.7	201		ZO Kučín	14:18	14:16	14:14		
34.4	105.8	208	→	na cestu 3535/smer Kožany	14:19	14:17	14:15		
36.4	103.8	234		ZO Kožany	14:22	14:20	14:18		
37.1	103.0	253		KO Kožany	14:24	14:21	14:19		
<b>38.3</b>	<b>101.9</b>	<b>320</b>		<b>Kožany</b>	<b>14:26</b>	<b>14:23</b>	<b>14:21</b>		
39.0	101.1	329		Okres Svidník - !!! Opraviť výtky v zjazde	14:27	14:25	14:22		
40.5	99.7	252		ZO Šapinec	14:29	14:26	14:24		
41.0	99.2	240		KO Šapinec	14:29	14:27	14:24		
42.8	97.3	218		ZO Okrúhle	14:32	14:29	14:26		
43.3	96.9	213	←	na cestu 3535/smer Svidník	14:33	14:30	14:27		
43.4	96.7	213	←	na cestu 21/smer Svidník	14:33	14:30	14:27		
44.0	96.2	215		KO Okrúhle	14:34	14:31	14:28		
45.1	95.1	217		ZO Radoma	14:35	14:32	14:29		
45.4	94.7	218	→	na cestu 3581/smer Svidník	14:36	14:33	14:30		
46.1	94.0	228		KO Radoma	14:37	14:34	14:31		
46.8	93.3	267		ZO Hradisko	14:38	14:35	14:32		
48.9	91.3	301		Okres Stropkov	14:42	14:38	14:35		
50.1	90.1	270		ZO Šandal	14:43	14:40	14:37		
53.0	87.2	181		ZO Roveň	14:47	14:43	14:40		
53.8	86.4	182		ZO Stropkov	14:48	14:44	14:41		
54.0	86.1	180	→	na Mlynskú/cestu 3581	14:48	14:44	14:41		
54.8	85.3	195	←	na Hlavnú/cestu 15/smer Svidník	14:49	14:46	14:42		
<b>55.0</b>	<b>85.1</b>	<b>199</b>		<b>Stropkov, kostol</b>	<b>14:50</b>	<b>14:46</b>	<b>14:43</b>		
55.6	84.5	195	←	na Šarišskú/cestu 15/smer Svidník	14:51	14:47	14:43		
56.6	83.6	190		KO Stropkov	14:52	14:48	14:45		
57.1	83.0	189		ZO Tisinec	14:53	14:49	14:45		
59.0	81.2	194		ZO Duplín	14:55	14:51	14:48		
60.1	80.1	198		KO Duplín	14:57	14:53	14:49		
61.0	79.2	199		Okres Svidník	14:58	14:54	14:50		
61.7	78.5	201	←	zostaň na ceste 15/smer Prešov	14:59	14:55	14:51		
61.8	78.3	200	←	na cestu 21/smer Prešov	15:00	14:55	14:52		
63.5	76.6	215	→	na cestu 3530/smer Hrabovčik	15:02	14:58	14:54		

1. etapa		17. September 2025		Bardejov – Bardejov			140,2 km		
1 <sup>st</sup> stage		17 <sup>th</sup> September 2025							
Vzdialenosť [km]		n.m.v [m]		Smerovanie, doplnkové info	41 km/h	43 km/h	45 km/h		
od štartu	do cieľa								
65.1	75.1	253		ZO Mestisko	15:05	15:00	14:56		
66.0	74.1	264		KO Mestisko	15:06	15:02	14:58		
67.8	72.3	278	←	na cestu 3536/smer Hrabovčik	15:09	15:04	15:00		
68.5	71.7	290		ZO Hrabovčik	15:10	15:05	15:01		
<b>72.1</b>	<b>68.1</b>	<b>430</b>		<b>Sedlo Grob</b>	<b>15:17</b>	<b>15:12</b>	<b>15:07</b>		
73.8	66.4	327		ZO Rovné	15:18	15:13	15:09		
73.8	66.3	326	↑	na cestu 3523	15:19	15:13	15:09		
74.6	65.5	344	←	na cestu 3523	15:20	15:15	15:10		
75.4	64.7	354		KO Rovné	15:21	15:16	15:11		
77.7	62.4	334		ZO Cernina	15:24	15:19	15:14		
78.4	61.8	316	←	na cestu 3518/smer Ortuťová	15:25	15:20	15:15		
79.3	60.8	285		KO Cernina	15:26	15:21	15:16		
80.7	59.4	243		Okres Bardejov	15:28	15:22	15:17		
81.1	59.1	253	→	na cestu 3516/smer Bardejov	15:29	15:23	15:18		
82.0	58.1	234		ZO Ortuťová	15:30	15:24	15:19		
82.4	57.7	230	→	na cestu 3515/smer Hažlín	15:30	15:25	15:20		
85.0	55.1	252	←	na Hlavnú/smer Hažlín	15:34	15:29	15:23		
85.7	54.5	262		ZO Hažlín	15:35	15:29	15:24		
88.2	52.0	308		KO Hažlín	15:39	15:33	15:28		
90.5	49.7	330		ZO Beloveža	15:43	15:37	15:31		
92.2	48.0	280		KO Beloveža	15:45	15:39	15:33		
93.4	46.8	249	→	na cestu 3533/smer Bardejov	15:47	15:40	15:35		
95.5	44.6	260		ZO Bardejovská Nová Ves	15:50	15:43	15:37		
95.7	44.4	265	←	na cestu 3533	15:50	15:44	15:38		
96.4	43.8	260	↑	na Priemyselnú	15:51	15:45	15:39		
96.5	43.6	259		KO Bardejovská Nová Ves	15:51	15:45	15:39		
96.9	43.3	259		ZO Bardejov	15:52	15:45	15:39		
98.2	41.9	260	←	na Dukliansku/cestu 77/smer Prešov	15:54	15:47	15:41		
98.7	41.4	264	↑	na Dukliansku	15:54	15:48	15:42		
99.1	41.0	265		na cestu 77/smer Centrum	15:55	15:48	15:42		
99.8	40.4	268	→	na Dlhý rad/smer Centrum	15:56	15:49	15:43		
100.2	40.0	275	←	na Radničné námestie	15:57	15:50	15:44		
<b>100.4</b>	<b>39.8</b>	<b>283</b>		<b>Bardejov, prejazd cieľom</b>	<b>15:57</b>	<b>15:50</b>	<b>15:44</b>		
100.5	39.6	285	←	na Veternú	15:57	15:50	15:44		
100.7	39.5	273	→	na Starý blich/cestu 545/cestu 77/smer Prešov	15:57	15:51	15:44		
<b>101.4</b>	<b>38.8</b>	<b>279</b>	←	<b>na cestu 77/smer Stará Ľubovňa (vstup na okruh)</b>	<b>15:59</b>	<b>15:52</b>	<b>15:45</b>		
102.5	37.7	322	↑	smer Stará Ľubovňa	16:00	15:53	15:47		
102.5	37.6	322		KO Bardejov	16:01	15:54	15:47		
103.6	36.6	312	↑	smer Stará Ľubovňa	16:02	15:55	15:49		
105.3	34.8	290	↑	smer Stará Ľubovňa	16:04	15:57	15:51		
106.8	33.4	306		ZO Mokroluh	16:07	15:59	15:53		
109.2	31.0	309		ZO Rokytov	16:10	16:03	15:56		
110.5	29.7	316		ZO Tarnov	16:12	16:04	15:58		
111.8	28.4	326	→	na cestu 3485/smer Sveržov	16:14	16:06	15:59		
112.8	27.4	339		ZO Sveržov	16:16	16:08	16:01		
113.2	27.0	344	←	smer Kurov	16:16	16:08	16:01		
114.1	26.0	433	→	Odboč doprava	16:18	16:11	16:03		
<b>115.2</b>	<b>24.9</b>	<b>482</b>		<b>Kurov</b>	<b>16:21</b>	<b>16:13</b>	<b>16:05</b>		
116.6	23.5	471	←	na cestu 3483/smer Kružľov	16:22	16:14	16:07		
117.0	23.2	455	↑	smer Bardejov	16:23	16:15	16:08		
120.3	19.8	334	→	na cestu 77/smer Ľubotín	16:27	16:19	16:11		
121.3	18.8	340		ZO Gerlachov	16:28	16:20	16:13		
122.0	18.2	344	←	na cestu 3497/smer Kružľov	16:29	16:21	16:14		
122.4	17.7	348		ZO Kružľov	16:30	16:22	16:14		
123.8	16.3	372	←	smer Richvald	16:32	16:24	16:16		
125.0	15.1	408		ZO Krivé	16:35	16:26	16:18		
128.4	11.7	386		ZO Richvald	16:39	16:30	16:22		
128.9	11.2	376	→	Odboč doprava	16:40	16:31	16:23		
133.6	6.5	315		ZO Kľušov	16:46	16:37	16:29		
134.4	5.7	309	←	na cestu 3491/smer Bardejov	16:47	16:38	16:30		
134.6	5.6	312	←	na cestu 545/smer Bardejov	16:47	16:38	16:30		
135.8	4.3	303		ZO Bardejov	16:49	16:40	16:31		


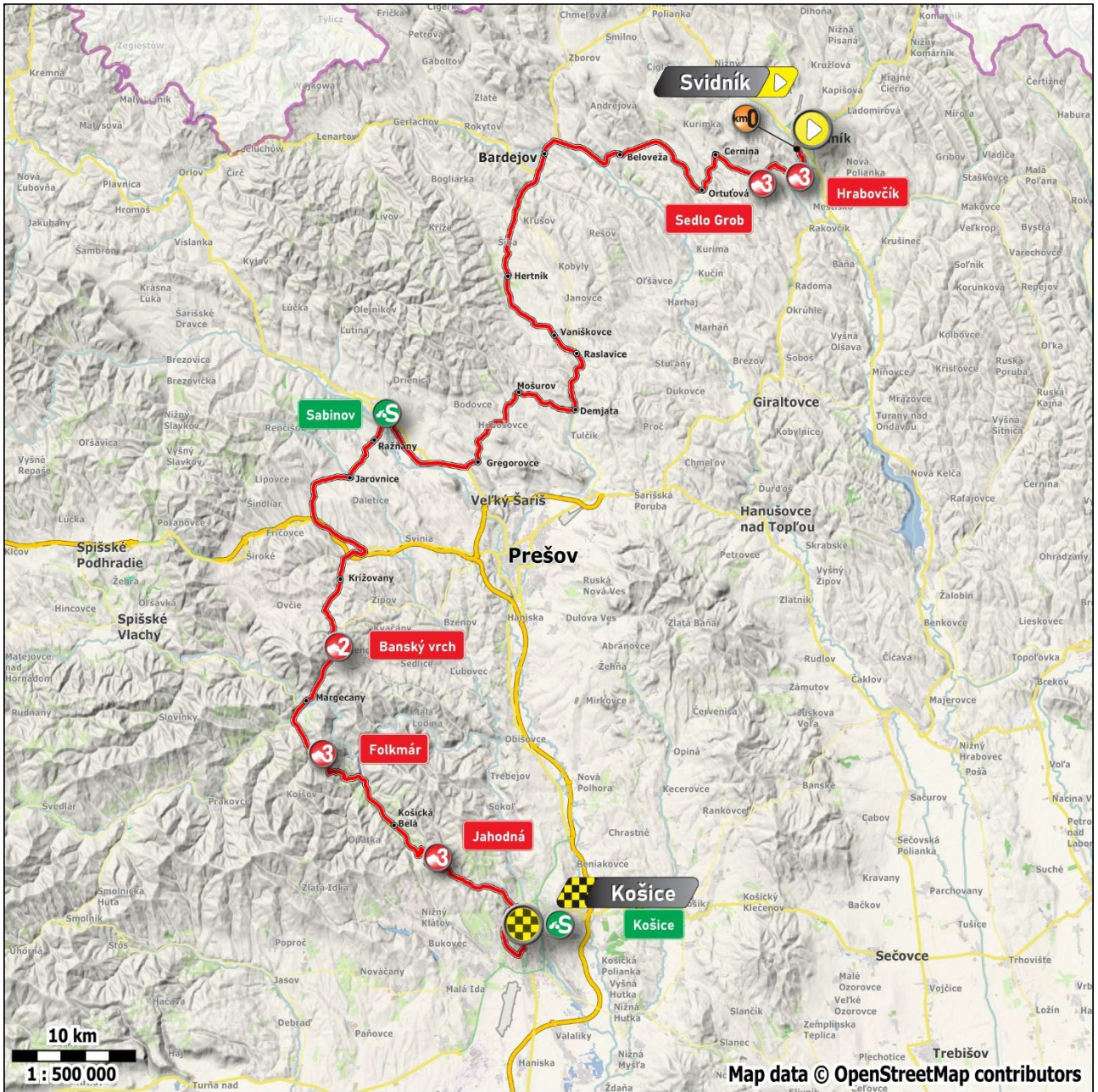
1. etapa		17. September 2025		<b>Bardejov – Bardejov</b>			<b>140,2 km</b>		
1 <sup>st</sup> stage		17 <sup>th</sup> September 2025							
Vzdialenosť [km]		n.m.v [m]		Smerovanie, doplnkové info	41 km/h	43 km/h	45 km/h		
od štartu	do cieľa								
138.0	2.2	282	↑	Rovno	16:52	16:43	16:34		
138.4	1.7	281	↑ 	na Starý blich/cestu 545/cestu 77/smer Svidnik	16:53	16:43	16:35		
139.2	1.0	272	↑	Rovno	16:54	16:44	16:36		
139.6	0.5	269	←	na Dlhý rad	16:54	16:45	16:36		
139.9	0.2	275	←	na Radničné námestie	16:55	16:45	16:37		
<b>140.2</b>	<b>0.0</b>	<b>282</b>		<b>Bardejov, Radničné námestie</b>	<b>16:55</b>	<b>16:46</b>	<b>16:37</b>		



2. etapa		18. September 2025		Svidník – Košice			170,2 km		
2 <sup>nd</sup> stage		18 <sup>th</sup> September 2025							
Vzdialenosť [km]		n.m.v [m]		Smerovanie, doplnkové info	41 km/h	43 km/h	45 km/h		
od štartu	do cieľa								
0.0				Svidník, námestie, múzeum	SLÁVNOSTNÝ ŠTART / HONORARY START	10:45	10:45	10:45	
0.2			←	na Sovietskych hrdinov					
0.3			↑	na Sovietskych hrdinov					
0.0 / 0.7	170.2	229		Svidník, KO Svidník	ŠTART/START	10:46	10:46	10:46	
3.5	166.7	278	→	na III/3536		10:52	10:52	10:52	
3.9	166.3	299		Hrabovčik		10:53	10:53	10:52	
4.2	166.1	290		ZO Hrabovčik		10:53	10:53	10:53	
5.2	165.0	290		KO Hrabovčik		10:55	10:54	10:54	
7.8	162.4	430		Sedlo Grob		11:00	10:59	10:59	
9.4	160.8	329		ZO Rovné		11:02	11:01	11:00	
9.5	160.7	326	↑	na III/3523		11:02	11:01	11:00	
10.9	159.3	357		KO Rovné		11:04	11:03	11:03	
13.5	156.7	333		ZO Cernina		11:08	11:07	11:06	
14.1	156.1	316	←	na III/3518		11:08	11:07	11:06	
15.0	155.2	286		KO Cernina		11:09	11:08	11:07	
16.3	153.9	245		okres Bardejov		11:11	11:10	11:09	
16.8	153.5	254	→	na III/3516		11:12	11:11	11:10	
17.7	152.6	233		ZO Ortuťová		11:13	11:12	11:11	
18.1	152.1	230	→	na III/3515		11:14	11:12	11:11	
18.3	151.9	235		KO Ortuťová		11:14	11:13	11:11	
20.8	149.5	252	←	po hlavnej ceste		11:17	11:16	11:15	
21.4	148.8	262		ZO Hažlín		11:19	11:17	11:16	
23.9	146.4	308		KO Hažlín		11:23	11:21	11:19	
26.2	144.1	330		ZO Beloveža		11:26	11:24	11:23	
27.9	142.4	280		KO Beloveža		11:28	11:26	11:24	
29.1	141.1	249	→	na III/3533		11:30	11:28	11:26	
31.2	139.0	261		ZO Bardejovská Nová Ves		11:33	11:31	11:29	
33.9	136.3	260		ÚŽP		11:37	11:34	11:32	
33.9	136.3	260	←	na Duklianska, I/77		11:37	11:34	11:32	
34.6	135.6	264	↑	po ceste I/77		11:38	11:35	11:33	
34.9	135.3	265	↑	po ceste I/77		11:38	11:36	11:34	
35.2	135.1	264	↑	po ceste I/77		11:39	11:36	11:34	
35.6	134.6	269	↑	po ceste I/77		11:39	11:37	11:35	
36.1	134.1	272	↑	po ceste I/77		11:40	11:38	11:35	
36.7	133.5	280	→	na Kpt. Nálepku, II/545		11:41	11:38	11:36	
37.7	132.5	283	↑	po ceste II/545		11:42	11:40	11:37	
39.4	130.9	303		KO Bardejov		11:45	11:42	11:40	
40.0	130.3	303		KO Bardejovská Zábava		11:46	11:43	11:41	
40.6	129.6	312	→	na III/3491		11:47	11:44	11:42	
40.8	129.5	309	←	po ceste III/3491		11:47	11:44	11:42	
41.1	129.1	326		KO Kľušov		11:48	11:45	11:42	
41.4	128.8	330		ÚŽP SP		11:48	11:45	11:43	
41.8	128.4	335	↑	po ceste III/3491		11:49	11:46	11:43	
43.3	126.9	376	↑	po ceste III/3491		11:51	11:48	11:46	
46.5	123.8	459		ZO Hertník		11:57	11:53	11:50	
46.7	123.6	456	→	po ceste III/3491		11:57	11:54	11:51	
47.2	123.0	466		KO Hertník		11:58	11:55	11:51	
49.1	121.1	436		ZO Fričkovce		12:00	11:57	11:54	
49.8	120.5	422		KO Fričkovce		12:01	11:58	11:54	
50.5	119.7	393		ZO Osikov		12:02	11:59	11:55	
51.6	118.6	363	→	po ceste III/3491		12:03	12:00	11:57	
52.1	118.1	366		KO Osikov		12:04	12:01	11:57	
53.7	116.5	328		ZO Vaniškovce		12:06	12:02	11:59	
53.9	116.3	330		KO Vaniškovce		12:06	12:03	11:59	
55.5	114.8	319		ZO Raslavice		12:09	12:05	12:01	
56.0	114.2	309		ÚŽP SP 1672		12:09	12:05	12:02	
56.4	113.8	306	→	na Hlavná, II/545		12:10	12:06	12:02	
57.1	113.1	306		KO Raslavice		12:11	12:07	12:03	
60.7	109.6	293		okres Prešov		12:16	12:12	12:08	
62.0	108.3	296		ZO Demjata		12:18	12:13	12:08	
62.2	108.0	291	→	na III/3452		12:18	12:14	12:10	
62.5	107.8	284		ÚŽP SP 1665		12:18	12:14	12:10	

2. etapa		18. September 2025		Svidník – Košice			170,2 km		
2 <sup>nd</sup> stage		18 <sup>th</sup> September 2025							
Vzdialenosť [km]		n.m.v [m]		Smerovanie, doplnkové info	41 km/h	43 km/h	45 km/h		
od štartu	do cieľa								
62.9	107.4	307		KO Demjata	12:19	12:15	12:11		
65.0	105.2	360		ZO Veľký Slivník	12:23	12:18	12:14		
65.4	104.8	380	→	na III/3452	12:24	12:19	12:15		
65.8	104.5	372		KO Veľký Slivník	12:24	12:19	12:15		
66.5	103.7	375		ZO Malý Slivník	12:25	12:21	12:16		
67.4	102.9	365		ZO Mošurov	12:26	12:22	12:17		
67.5	102.7	367	←	po ceste III/3452	12:26	12:22	12:18		
68.2	102.0	382		KO Mošurov	12:28	12:23	12:19		
68.3	101.9	383	↑	po ceste III/3452	12:28	12:23	12:19		
68.9	101.4	395		ZO Terňa	12:29	12:24	12:20		
70.2	100.1	368		KO Terňa	12:30	12:25	12:21		
74.5	95.8	321	↑	po ceste III/3452	12:36	12:31	12:26		
74.8	95.4	314		ZO Gregorovce	12:36	12:31	12:27		
75.8	94.5	314	→	po ceste III/3452	12:38	12:33	12:28		
76.1	94.1	296	←	po ceste III/3452	12:38	12:33	12:28		
76.3	93.9	295		KO Gregorovce	12:38	12:33	12:28		
77.1	93.1	277	→	na I/68	12:39	12:34	12:29		
78.3	91.9	278		okres Sabinov	12:41	12:36	12:31		
80.9	89.4	298		ZO Šarišské Michaľany	12:45	12:40	12:35		
81.8	88.5	301		KO Šarišské Michaľany	12:46	12:41	12:36		
83.3	86.9	308		ZO Sabinov	12:49	12:43	12:38		
84.9	85.3	319	↑	na Prešovská, I/68	12:51	12:45	12:40		
<b>86.1</b>	<b>84.1</b>	<b>320</b>		<b>Sabinov, námestie, pred MÚ</b>	<b>12:53</b>	<b>12:47</b>	<b>12:42</b>		
86.3	83.9	321	←	Odbočte doľava	12:53	12:47	12:42		
86.3	83.9	321	←	Odbočte doľava	12:53	12:47	12:42		
86.8	83.5	317	→	na Janka Borodáča	12:54	12:48	12:42		
87.7	82.5	320		KO Sabinov	12:55	12:49	12:44		
88.7	81.5	324		ZO Ražňany	12:57	12:51	12:45		
89.1	81.1	328	→	po ceste III/3177	12:57	12:51	12:46		
90.4	79.8	388		KO Ražňany	13:00	12:53	12:48		
92.3	77.9	425		ZO Jarovnice	13:03	12:56	12:51		
93.2	77.1	420	→	po ceste III/3177	13:04	12:58	12:52		
94.0	76.2	440		KO Jarovnice	13:05	12:59	12:53		
96.7	73.5	493		ZO Hermanovce	13:10	13:03	12:57		
97.5	72.7	457		KO Hermanovce	13:11	13:04	12:58		
99.5	70.7	414		ZO Bertotovce	13:13	13:06	13:00		
99.6	70.6	410	←	na I/18	13:13	13:07	13:00		
100.4	69.8	400		KO Bertotovce	13:14	13:08	13:01		
103.6	66.7	368		ZO Chminianska Nová Ves	13:19	13:12	13:05		
104.1	66.1	366	→	smer Víťaz, III/3423	13:19	13:12	13:06		
104.4	65.9	357	→	na III/3423	13:20	13:13	13:06		
104.6	65.6	352		KO Chminianska Nová Ves	13:20	13:13	13:06		
105.0	65.3	354		ZO Chmiňany	13:21	13:13	13:07		
105.8	64.4	378	←	po ceste III/3423	13:22	13:15	13:08		
106.0	64.3	374		KO Chmiňany	13:22	13:15	13:08		
106.8	63.4	374	←	po ceste III/3423	13:23	13:16	13:09		
108.0	62.2	389		ZO Krížovany	13:25	13:18	13:11		
109.7	60.5	410		KO Krížovany	13:28	13:20	13:14		
110.6	59.6	429		ZO Hrabkov	13:29	13:22	13:15		
111.7	58.5	446	←	na III/3465	13:31	13:23	13:17		
112.1	58.2	451		KO Hrabkov	13:32	13:24	13:17		
114.2	56.0	573	←	po ceste III/3465	13:36	13:28	13:21		
<b>115.1</b>	<b>55.1</b>	<b>643</b>		<b>Banský vrch</b>	<b>13:38</b>	<b>13:30</b>	<b>13:23</b>		
115.2	55.0	641	→	na II/546	13:38	13:30	13:23		
119.7	50.5	400		okres Gelnica, Košický kraj	13:43	13:35	13:28		
120.8	49.4	341		ZO Margecany	13:45	13:36	13:29		
121.3	48.9	335	←	Odbočte doľava	13:45	13:37	13:29		
121.8	48.4	329		KO Margecany	13:46	13:38	13:30		
122.0	48.2	322	↑	po ceste II/546	13:46	13:38	13:30		
123.6	46.6	332		ZO Jaklovce	13:49	13:40	13:32		
123.8	46.4	342	↑	na Záhradná, II/547	13:49	13:40	13:33		
124.1	46.1	345		KO Jaklovce	13:49	13:41	13:33		

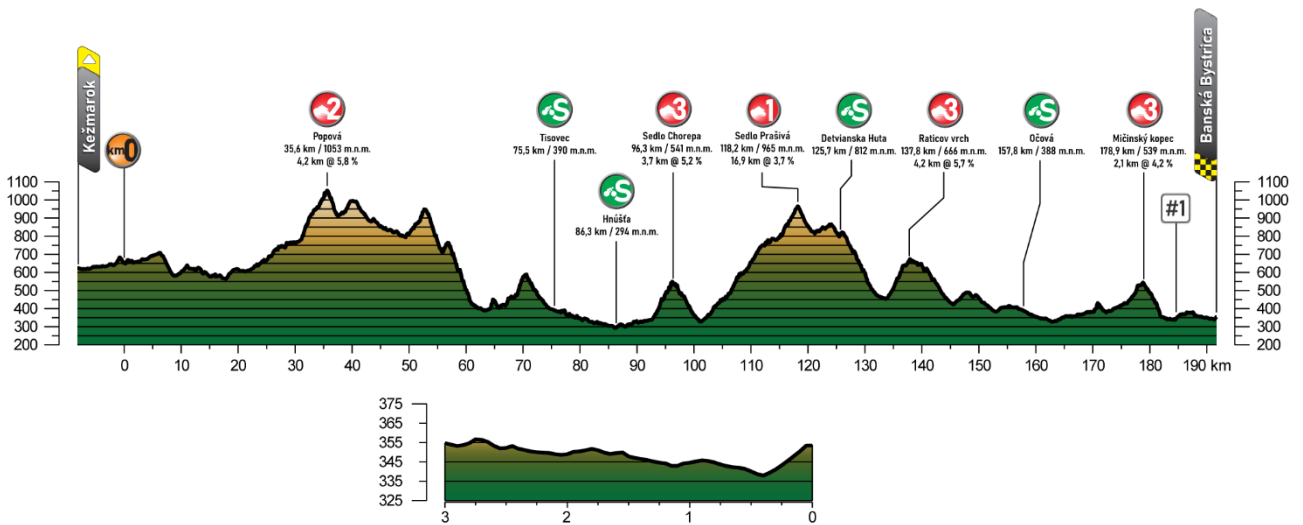
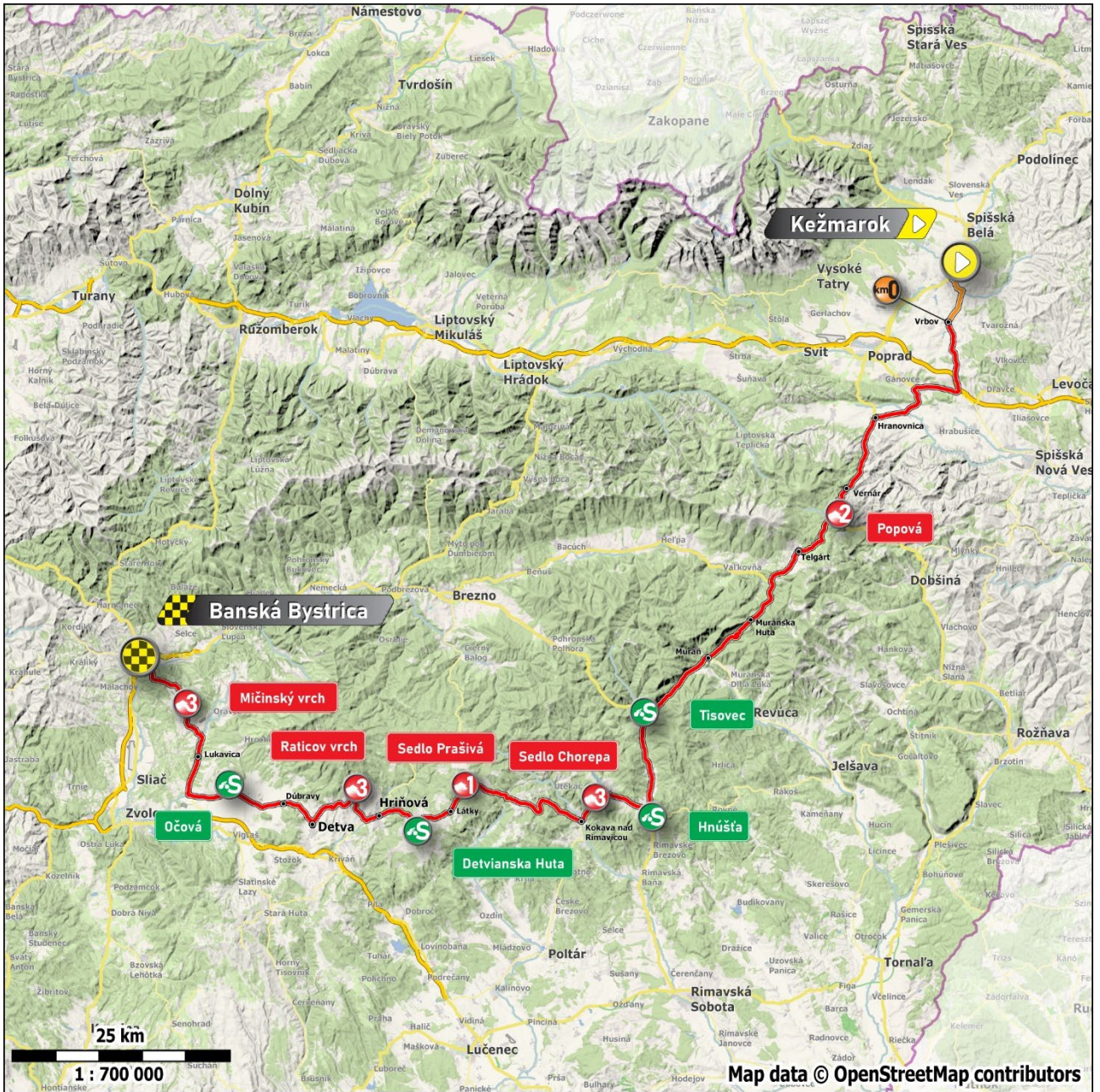
2. etapa		18. September 2025		Svidník – Košice			170,2 km		
2 <sup>nd</sup> stage		18 <sup>th</sup> September 2025							
Vzdialenosť [km]		n.m.v [m]		Smerovanie, doplnkové info	41 km/h	43 km/h	45 km/h		
od štartu	do cieľa								
125.8	44.4	376		ZO Veľký Folkmár	13:52	13:44	13:36		
126.7	43.6	396		KO Veľký Folkmár	13:54	13:45	13:37		
126.9	43.3	406	←	po ceste II/547	13:54	13:45	13:37		
<b>129.8</b>	<b>40.5</b>	<b>553</b>		<b>Folkmár</b>	<b>14:00</b>	<b>13:51</b>	<b>13:43</b>		
141.5	28.7	421		okres Košice-okolie	14:15	14:06	13:57		
<b>143.9</b>	<b>26.3</b>	<b>558</b>		<b>Jahodná</b>	<b>14:20</b>	<b>14:10</b>	<b>14:01</b>		
153.4	16.9	272		ZO Košice	14:32	14:21	14:12		
155.6	14.6	218	↑	po ceste II/547	14:35	14:24	14:14		
<b>155.9</b>	<b>14.3</b>	<b>215</b>		<b>na Hlinkova, II/547 (vstup na okruh)</b>	<b>14:35</b>	<b>14:24</b>	<b>14:15</b>		
156.3	13.9	212	→	na Národná Trieda	14:36	14:25	14:15		
157.1	13.1	210	↑	na Gorkého	14:37	14:26	14:16		
157.6	12.6	210	↑	na Štefánikova	14:38	14:27	14:17		
158.5	11.7	207	↑	na Protifašistických bojovníkov	14:39	14:28	14:18		
158.7	11.5	205	→	na Rooseveltova					
<b>159.1</b>	<b>11.1</b>	<b>210</b>		<b>Košice, Hotel Hilton</b>	<b>14:40</b>	<b>14:29</b>	<b>14:19</b>		
159.3	10.9	209	←	na Mojmirova	14:40	14:29	14:19		
159.4	10.8	208	→	na Štúrova	14:40	14:29	14:19		
159.7	10.5	207	←	na Rastislavova	14:41	14:30	14:20		
160.0	10.2	206	↑	po Rastislavova	14:41	14:30	14:20		
160.9	9.3	204	→	na Gemerská	14:42	14:31	14:21		
161.5	8.7	229	↑	po Gemerská	14:43	14:32	14:22		
161.8	8.4	235	→	na Alejová	14:44	14:33	14:23		
161.8	8.4	234		Zóna na odpadky - ŠTART	14:44	14:33	14:23		
162.6	7.7	235	↑	na Trieda SNP	14:45	14:34	14:24		
163.8	6.4	241	↑	po Trieda SNP	14:47	14:35	14:25		
165.5	4.8	218		Zóna na odpadky - KONIEC	14:49	14:38	14:27		
165.5	4.8	218	↑	na Festivalové námestie	14:49	14:38	14:27		
165.6	4.7	214	←	na Watsonová ulica, smer Spišská Nová Ves	14:49	14:38	14:27		
165.8	4.4	216	↑	na Watsonova	14:49	14:38	14:28		
166.5	3.7	216	↑	na Watsonová	14:50	14:39	14:29		
167.0	3.2	216	↑	na Hlinkova	14:51	14:40	14:29		
167.5	2.7	212	→	na Národná Trieda	14:52	14:40	14:30		
168.2	2.0	210	↑	na Gorkého	14:53	14:41	14:31		
168.8	1.4	210	↑	na Štefánikova	14:54	14:42	14:32		
169.7	0.6	207	↑	na Protifašistických bojovníkov	14:55	14:43	14:33		
169.9	0.3	205	→	na Rooseveltova	14:55	14:43	14:33		
<b>170.2</b>	<b>0.0</b>	<b>210</b>		<b>Košice, Hotel Hilton</b>	<b>14:56</b>	<b>14:44</b>	<b>14:33</b>		



3. etapa		19. September 2025		Kežmarok – Banská Bystrica			191,7 km		
3 <sup>rd</sup> stage		19 <sup>th</sup> September 2025							
Vzdialenosť [km]		n.m.v [m]		Smerovanie, doplnkové info	41 km/h	43 km/h	45 km/h		
od štartu	do cieľa								
0.0				Kežmarok, Hlavné námestie	SLÁVNOSTNÝ ŠTART / HONORARY START	10:00	10:00	10:00	
0.3			↑	na Hradné námestie					
0.5			←	zostaň na Hradnom námestí					
0.6			→	na Novú ulicu					
0.7			→	na Hradskú cestu					
1.0			↑	na Trhovište					
1.8			←	na Jakuba Kraya, cestu II/536					
2.0			→	pokračuj po ceste II/536					
2.7				KO Kežmarok, ZO Ľubica					
3.9			→	pokračuj po ceste II/536					
4.8				KO Ľubica					
6.2			↑	pokračuj po ceste II/536					
7.6				ZO Vrbov					
8.1			←	zostaň na ceste II/536					
0.0 / 8.2	191.7	655		Vrbov, námestie	ŠTART/START	10:16	10:16	10:16	
0.7	191.1	669	↑	pokračuj po ceste II/536		10:17	10:17	10:17	
2.9	188.9	663		ZO Vlková		10:21	10:20	10:20	
4.6	187.2	688		KO Vlková		10:23	10:23	10:23	
5.0	186.7	693		ZO Abrahámovce		10:24	10:24	10:23	
5.4	186.3	697		KO Abrahámovce		10:25	10:24	10:24	
6.3	185.5	709		okres Poprad		10:26	10:25	10:25	
8.5	183.2	588		ZO Jánovce		10:28	10:28	10:27	
8.6	183.2	584	→	na cestu I/18		10:29	10:28	10:27	
9.7	182.0	594		KO Jánovce		10:30	10:30	10:29	
12.0	179.7	619		ZO Hôrka		10:34	10:33	10:32	
12.5	179.2	610		ZO Hôrka časť Ondrej		10:34	10:34	10:33	
13.1	178.6	625		KO Hôrka časť Kišovce		10:35	10:34	10:34	
13.6	178.1	602	←	na cestu III/3068		10:36	10:35	10:34	
14.4	177.4	598		KO Hôrka časť Kišovce		10:37	10:36	10:35	
14.8	176.9	583	→	na cestu III/3068		10:38	10:37	10:36	
16.1	175.6	576	→	na cestu III/3070		10:39	10:38	10:37	
17.3	174.4	568		ZO Spišský Štiavnik		10:41	10:40	10:39	
17.9	173.9	564	↑	zostaň na ceste III/3069		10:42	10:40	10:39	
18.4	173.4	590		KO Spišský Štiavnik		10:43	10:41	10:40	
21.1	170.6	605		ZO Hranovnica		10:47	10:45	10:44	
21.5	170.3	607	←	na Slovenského národného povstania, cestu I/66		10:47	10:46	10:44	
22.9	168.9	635		KO Hranovnica		10:49	10:48	10:47	
29.3	162.4	759		ZO Vernár		11:00	10:58	10:56	
31.1	160.6	783		KO Vernár		11:03	11:01	10:59	
35.6	156.1	1053		Popová		11:12	11:09	11:07	
37.4	154.3	917	↑	zostaň na ceste I/66		11:14	11:11	11:09	
37.5	154.2	912		okres Banská Bystrica, Banskobystrický kraj		11:14	11:11	11:09	
41.7	150.1	936		VIP Prameň Hronu		11:20	11:17	11:15	
43.3	148.5	882		ZO Telgárt		11:22	11:19	11:16	
44.9	146.9	852		KO Telgárt		11:24	11:21	11:18	
49.3	142.4	795	←	na cestu II/531		11:30	11:27	11:23	
53.6	138.1	901		okres Revúca		11:37	11:33	11:30	
55.6	136.1	722		ZO Muránska Huta		11:39	11:35	11:32	
55.9	135.8	713		KO Muránska Huta		11:40	11:36	11:32	
56.7	135.0	760	↑	zostaň na ceste II/531		11:41	11:37	11:34	
63.0	128.8	393		ZO Muráň		11:48	11:44	11:40	
63.5	128.3	392	←	zostaň na ceste II/531		11:49	11:45	11:41	
63.5	128.2	391	→	zostaň na ceste II/531		11:49	11:45	11:41	
64.0	127.8	397	←	zostaň na ceste II/531		11:50	11:45	11:41	
64.4	127.3	415		KO Muráň		11:50	11:46	11:42	
65.7	126.0	403	↑	zostaň na ceste II/531		11:52	11:48	11:44	
70.4	121.3	583		okres Rimavská Sobota		12:01	11:56	11:51	
72.9	118.9	460		ZO Tisovec		12:03	11:58	11:54	
74.5	117.3	407	←	na Daxnerovu, cestu I/72		12:05	12:00	11:56	
75.5	116.2	390		Tisovec, magnezitka		12:07	12:01	11:57	
76.6	115.2	379		KO Tisovec		12:08	12:03	11:58	
77.5	114.2	368		ZO Rimavská Píla		12:09	12:04	11:59	

3. etapa		19. September 2025		Kežmarok – Banská Bystrica			191,7 km		
3 <sup>rd</sup> stage		19 <sup>th</sup> September 2025							
Vzdialenosť [km]		n.m.v [m]		Smerovanie, doplnkové info	41 km/h	43 km/h	45 km/h		
od štartu	do cieľa								
78.5	113.3	362		KO Rimavská Píla	12:11	12:05	12:00		
80.7	111.0	343		ZO Hačava	12:14	12:08	12:03		
81.2	110.6	342		KO Hačava	12:14	12:09	12:04		
85.7	106.1	304		ZO Hnúšťa	12:20	12:14	12:09		
<b>86.3</b>	<b>105.4</b>	<b>294</b>		<b>Hnúšťa, COOP Jednota</b>	<b>12:21</b>	<b>12:15</b>	<b>12:10</b>		
86.8	105.0	302	→	na cestu II/526	12:22	12:16	12:11		
88.2	103.6	306	←	zostaň na ceste II/526	12:24	12:18	12:12		
88.3	103.4	311		KO Hnúšťa	12:24	12:18	12:13		
91.3	100.5	331		ZO Klenovec	12:28	12:22	12:17		
93.4	98.3	376		KO Klenovec	12:32	12:26	12:20		
<b>96.3</b>	<b>95.4</b>	<b>541</b>		<b>Chorepa</b>	<b>12:38</b>	<b>12:31</b>	<b>12:25</b>		
100.3	91.4	355		ZO Kokava nad Rimavicou	12:42	12:36	12:29		
101.2	90.5	327	→	na Námestie 1. mája, cestu II/526	12:44	12:37	12:31		
101.3	90.4	329	←	zostaň na ceste II/526	12:44	12:37	12:31		
101.7	90.0	338		KO Kokava nad Rimavicou	12:44	12:37	12:31		
112.4	79.3	751		VIP Bufet	13:04	12:56	12:49		
113.3	78.5	766		okres Detva	13:05	12:57	12:50		
115.2	76.6	802	↑	zostaň na ceste II/526	13:08	13:00	12:53		
<b>118.2</b>	<b>73.5</b>	<b>965</b>		<b>Sedlo Prašivá</b>	<b>13:14</b>	<b>13:06</b>	<b>12:58</b>		
121.5	70.3	828		ZO Látky	13:18	13:09	13:02		
122.2	69.5	835		KO Látky	13:19	13:11	13:03		
123.5	68.3	853		ZO Žabica	13:21	13:12	13:05		
124.0	67.7	866		KO Žabica	13:22	13:13	13:05		
124.5	67.3	850		KO Blažková jama	13:22	13:14	13:06		
125.0	66.8	820		ZO Detvianska Huta	13:23	13:14	13:06		
125.5	66.2	798	←	Odboč doľava	13:24	13:15	13:07		
125.6	66.2	802	→	Odboč doprava	13:24	13:15	13:07		
125.6	66.1	804	←	Odboč doľava	13:24	13:15	13:07		
<b>125.7</b>	<b>66.0</b>	<b>812</b>		<b>Detvianska Huta</b>	<b>13:24</b>	<b>13:15</b>	<b>13:07</b>		
125.7	66.0	813	→	Odboč doprava	13:24	13:15	13:07		
125.8	65.9	818	→	Odboč doprava	13:24	13:16	13:08		
126.5	65.2	800		Drž sa vpravo	13:25	13:16	13:08		
126.7	65.1	793	←	na cestu II/526	13:25	13:17	13:09		
126.8	65.0	793		KO Detvianska Huta	13:25	13:17	13:09		
131.2	60.5	505		ZO Hriňová	13:30	13:21	13:13		
132.4	59.4	468	↑	na Murínku	13:32	13:23	13:14		
133.8	58.0	456	→	Odboč doprava	13:34	13:24	13:16		
136.3	55.4	604	←	Odboč doľava	13:39	13:29	13:21		
<b>137.8</b>	<b>54.0</b>	<b>666</b>		<b>Raticov vrch</b>	<b>13:41</b>	<b>13:32</b>	<b>13:23</b>		
140.6	51.2	613		ZO Detva časť Skliarovo	13:45	13:35	13:26		
141.8	49.9	558	→	Odboč doprava	13:46	13:37	13:28		
142.1	49.7	564	←	Odboč doľava	13:47	13:37	13:28		
144.4	47.3	453		ZO Detva	13:50	13:40	13:31		
145.1	46.7	432	←	na Sládkovičovu	13:50	13:40	13:31		
145.5	46.2	422	→	na Novú Ves, cestu III/2455	13:51	13:41	13:32		
146.3	45.4	446		KO Detva	13:52	13:42	13:33		
150.0	41.7	458		ZO Dúbravy	13:58	13:47	13:38		
151.7	40.1	413		KO Dúbravy	14:00	13:49	13:40		
153.3	38.4	388	↑	na ceste III/2455	14:02	13:51	13:42		
154.8	37.0	408		okres Zvolen	14:04	13:53	13:44		
156.8	35.0	406		ZO Očová	14:07	13:56	13:46		
157.2	34.6	398	←	zostaň na ceste III/2455	14:07	13:57	13:47		
<b>157.8</b>	<b>33.9</b>	<b>388</b>		<b>Očová, Obecný úrad</b>	<b>14:08</b>	<b>13:57</b>	<b>13:48</b>		
158.6	33.2	376		KO Očová	14:09	13:58	13:48		
162.2	29.5	336	↑	na cestu II/591	14:14	14:03	13:53		
162.7	29.1	329		ZO Zolná	14:15	14:04	13:53		
162.9	28.9	326	→	na Povstaleckých letcov, cestu II/591	14:15	14:04	13:54		
163.9	27.8	339		KO Zolná	14:16	14:05	13:55		
166.5	25.2	358		okres Banská Bystrica	14:20	14:09	13:59		
167.1	24.6	358		ZO Sebedín-Bečov	14:21	14:10	13:59		
167.9	23.8	367		KO Sebedín-Bečov	14:22	14:11	14:01		
168.7	23.0	376		ZO Sebedín-Bečov	14:24	14:12	14:02		

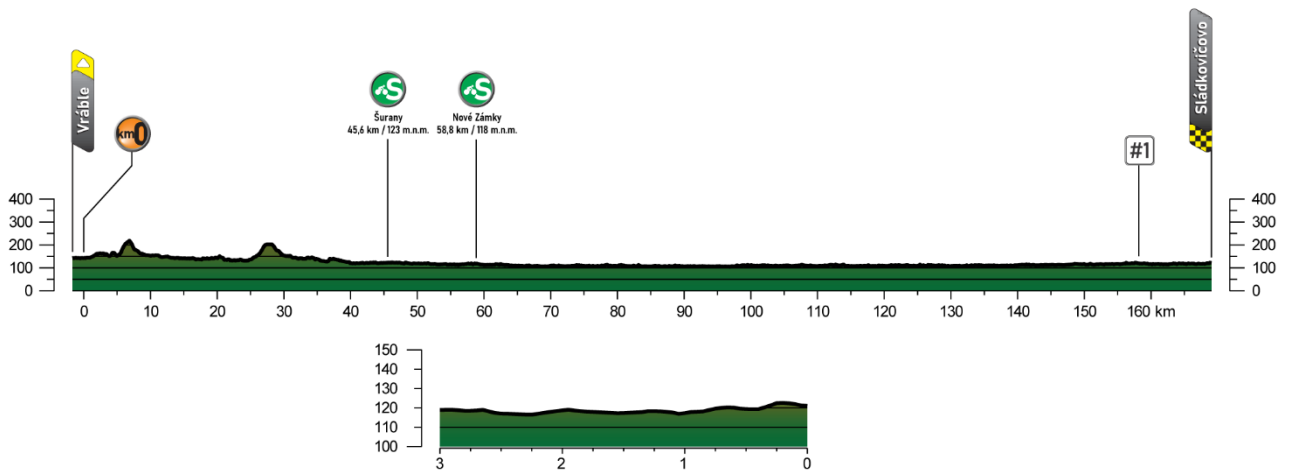
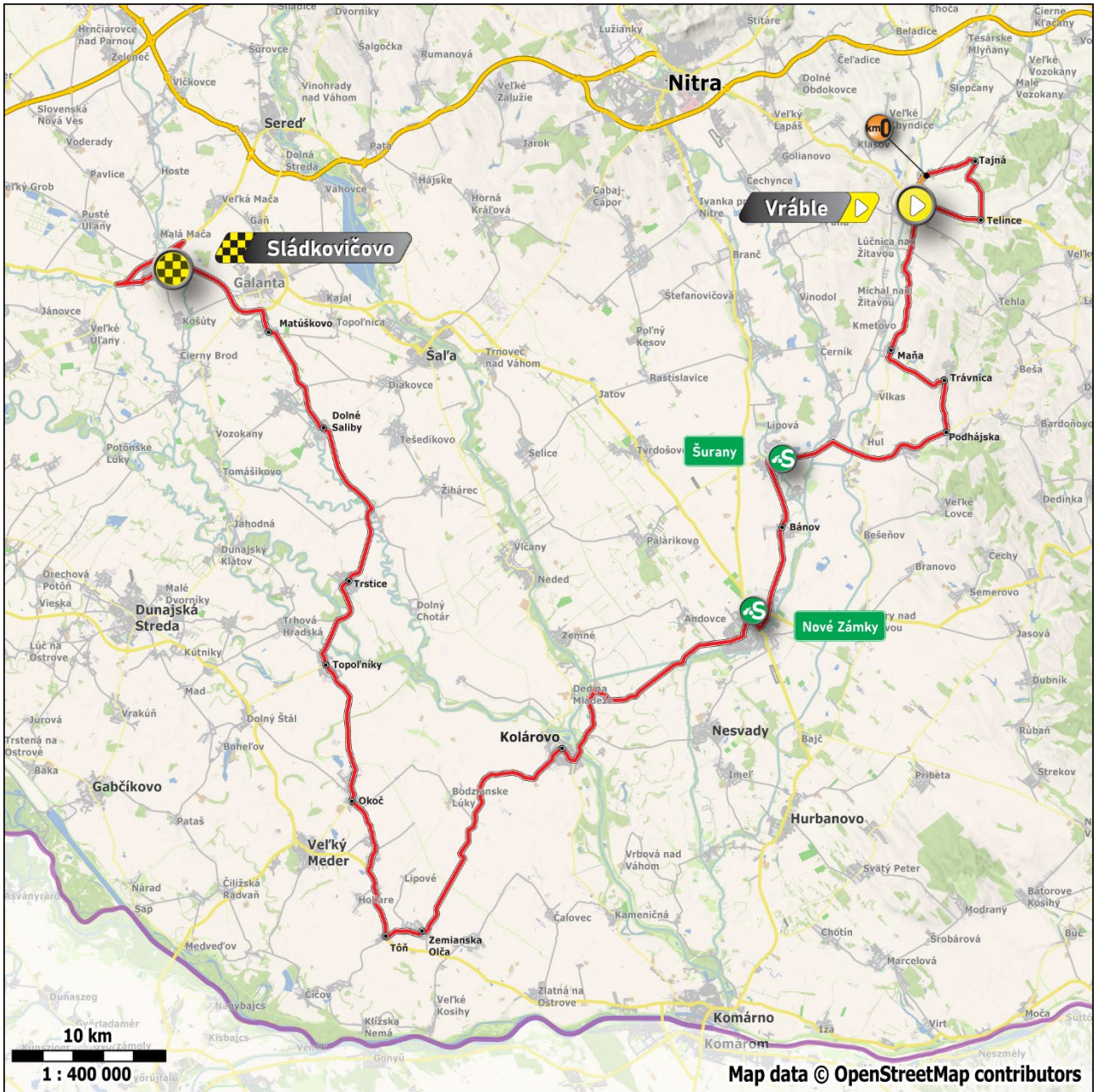
3. etapa		19. September 2025		Kežmarok – Banská Bystrica			191,7 km		
3 <sup>rd</sup> stage		19 <sup>th</sup> September 2025							
Vzdialenosť [km]		n.m.v [m]		Smerovanie, doplnkové info	41 km/h	43 km/h	45 km/h		
od štartu	do cieľa								
169.3	22.4	379		KO Sebedín-Bečov	14:24	14:13	14:02		
169.6	22.1	380		ZO Čerín	14:25	14:13	14:03		
170.0	21.8	382	←	pokračuj po ceste II/591	14:25	14:14	14:03		
170.2	21.6	382		KO Čerín	14:26	14:14	14:04		
172.3	19.4	379	→	zostaň na ceste II/591	14:29	14:17	14:06		
172.7	19.1	385		ZO Dolná Mičiná	14:29	14:18	14:07		
173.8	17.9	401		KO Dolná Mičiná	14:31	14:19	14:08		
175.5	16.2	429		ZO Horná Mičiná	14:34	14:22	14:11		
176.7	15.0	455		KO Horná Mičiná	14:36	14:24	14:13		
<b>178.9</b>	<b>12.8</b>	<b>539</b>		<b>Mičinský vrch</b>	<b>14:40</b>	<b>14:28</b>	<b>14:16</b>		
181.5	10.2	396		ZO Banská Bystrica	14:43	14:30	14:19		
183.1	8.6	340	←	na cestu I/66	14:45	14:32	14:21		
184.1	7.6	337	→	smer Na Troskách	14:46	14:33	14:22		
184.3	7.4	342		na Námestie Vajanského	14:46	14:34	14:22		
<b>184.5</b>	<b>7.3</b>	<b>338</b>		<b>na Dolnú (vstup na okruh)</b>	<b>14:47</b>	<b>14:34</b>	<b>14:23</b>		
<b>184.9</b>	<b>6.8</b>	<b>360</b>		<b>Prejazd cieľom</b>	<b>14:48</b>	<b>14:35</b>	<b>14:24</b>		
185.1	6.6	362	←	smer Bakossova ulica	14:48	14:35	14:24		
186.2	5.5	368	→	na Laskomerskú	14:49	14:37	14:25		
186.4	5.3	378	←	na Na Karlove	14:50	14:37	14:25		
187.4	4.4	377	↑	pokračuj po ceste	14:51	14:38	14:27		
188.0	3.8	363	←	zostaň na Kostiviarskej ceste	14:52	14:39	14:27		
188.5	3.2	356	↑	na Medený Hámor	14:52	14:40	14:28		
189.7	2.0	349		na Lazovnú	14:54	14:41	14:29		
190.2	1.5	347	↑	na Jána Bottu	14:55	14:42	14:30		
190.5	1.2	344	→	na Strieborné námestie	14:55	14:42	14:30		
190.7	1.1	344		na Janka Kráľa	14:55	14:42	14:31		
191.3	0.5	338	←	na Námestie SNP	14:56	14:43	14:31		
191.3	0.4	339	↑	na Námestie SNP	14:56	14:43	14:31		
<b>191.7</b>	<b>0.0</b>	<b>348</b>		<b>Banská Bystrica, námestie SNP, súdošie</b>	<b>CIEĽ/FINISH</b>	<b>14:57</b>	<b>14:44</b>	<b>14:32</b>	
















4. etapa		20. September 2025		Vráble – Sládkovičovo			169,1 km		
4 <sup>th</sup> stage		20 <sup>th</sup> September 2025							
Vzdialenosť [km]		n.m.v [m]		Smerovanie, doplnkové info	42 km/h	44 km/h	46 km/h		
od štartu	do cieľa								
0.0				Vráble, mestský úrad	SLÁVNOSTNÝ ŠTART / HONORARY START	12:50	12:50	12:50	
0.1			→	na Levickú/cestu 51					
0.2			↑	na cestu I/51					
0.4			←	na Kollárovu					
0.9			↑	na Kolárovu					
1.3			↑	na Ohajskú					
<b>0.0 / 1.7</b>	<b>169.1</b>	<b>143</b>		<b>Vráble</b>	<b>ŠTART/START</b>	<b>12:53</b>	<b>12:53</b>	<b>12:53</b>	
0.0	169.1	143		KO Vráble		12:53	12:53	12:53	
0.5	168.6	145	→	na Obecnú, smer Nevidzany		12:54	12:54	12:54	
1.0	168.1	145	→	pokračuj po ceste		12:55	12:55	12:55	
1.2	167.9	148		KO Horný Ohaj		12:55	12:55	12:55	
1.3	167.8	149	↑	na cestu 1651, smer Tajná		12:55	12:55	12:55	
4.0	165.1	153		ZO Tajná		12:59	12:59	12:59	
5.6	163.5	168		KO Tajná		13:02	13:01	13:01	
8.7	160.4	162		ZO Telince		13:06	13:05	13:05	
8.8	160.3	162	→	na cestu I/51		13:06	13:06	13:05	
9.0	160.1	159		KO Telince		13:06	13:06	13:05	
12.5	156.6	150		ZO Vráble		13:11	13:11	13:10	
13.4	155.6	144		pokračuj po ceste		13:13	13:12	13:11	
13.7	155.4	142	↑	pokračuj po ceste		13:13	13:12	13:11	
13.8	155.3	143	←	na Hlavnú/cestu II/511		13:13	13:12	13:11	
15.5	153.5	141	↑	pokračuj po ceste II/511		13:16	13:15	13:14	
15.8	153.3	141		KO Vráble		13:16	13:15	13:14	
18.1	151.0	140		ZO Žitavce		13:19	13:18	13:17	
19.3	149.8	142		KO Žitavce		13:21	13:20	13:19	
21.2	147.9	136		okres Nové Zámky		13:24	13:22	13:21	
23.6	145.5	136		ZO Maňa		13:27	13:25	13:24	
24.7	144.4	132	↑	pokračuj po ceste II/511		13:29	13:27	13:25	
25.1	143.9	137	←	na Školskú, cestu III/1493		13:29	13:28	13:26	
25.6	143.5	147		KO Maňa		13:30	13:28	13:27	
28.8	140.3	180		ZO Trávnica		13:35	13:33	13:31	
29.7	139.4	157	→	zostaň na ceste III/1493		13:36	13:34	13:32	
30.4	138.7	152		KO Trávnica		13:37	13:35	13:33	
32.3	136.8	141		ZO Podhájska		13:40	13:38	13:36	
33.3	135.8	140	→	na cestu II/580A, smer Šurany		13:41	13:39	13:37	
33.4	135.6	143	←	na cestu II/580, smer Šurany		13:41	13:39	13:37	
33.7	135.4	145		KO Podhájska		13:42	13:39	13:37	
35.7	133.3	130		ZO Radava		13:44	13:42	13:40	
36.0	133.0	130	↑	pokračuj po ceste II/580		13:45	13:43	13:40	
39.8	129.2	125	↑	pokračuj po ceste II/580		13:50	13:48	13:45	
41.8	127.3	122	←	ZO Úľany nad Žitavou		13:53	13:50	13:48	
41.8	127.3	122		UŽP SP 0729		13:53	13:50	13:48	
42.3	126.8	121		KO Úľany nad Žitavou		13:54	13:51	13:48	
44.3	124.8	120		ZO Šurany		13:57	13:54	13:51	
45.0	124.1	122		UŽP SP 0726		13:58	13:55	13:52	
<b>45.6</b>	<b>123.5</b>	<b>123</b>		<b>Šurany, Bicy-sport</b>		<b>13:58</b>	<b>13:55</b>	<b>13:53</b>	
45.9	123.2	123	↑	pokračuj po ceste II/580		13:59	13:56	13:53	
46.4	122.7	123	←	na Hviezdoslavovu, cestu III/1495		14:00	13:57	13:54	
47.7	121.4	120		ÚŽP		14:01	13:58	13:55	
47.9	121.2	120		KO Šurany		14:02	13:59	13:56	
50.1	119.0	119		ZO Bánov		14:05	14:02	13:59	
51.1	117.9	120	→	pokračuj po ceste III/1495		14:06	14:03	14:00	
52.2	116.8	117		KO Bánov		14:08	14:05	14:01	
55.4	113.6	115		ZO Nové Zámky		14:12	14:09	14:06	
57.0	112.1	116	↑	na kruhovom objazde zíd' druhým výjazdom		14:15	14:11	14:08	
57.4	111.6	118	↑	pokračuj po hlavnej ceste		14:15	14:12	14:08	
58.3	110.8	116	→	na SNP, cestu I/64		14:17	14:13	14:09	
58.7	110.3	118	↑	pokračuj po ceste I/64		14:17	14:13	14:10	
<b>58.8</b>	<b>110.2</b>	<b>118</b>		<b>Nové Zámky, OMV</b>		<b>14:17</b>	<b>14:14</b>	<b>14:10</b>	
59.3	109.7	116	↑	pokračuj po ceste I/64		14:18	14:14	14:11	
60.1	109.0	113	←	na Krátku, cestu II/563		14:19	14:15	14:12	
60.2	108.9	113	←	na cestu II/563		14:19	14:15	14:12	

4. etapa		20. September 2025		Vráble – Sládkovičovo			169,1 km		
4 <sup>th</sup> stage		20 <sup>th</sup> September 2025							
Vzdialenosť [km]		n.m.v [m]		Smerovanie, doplnkové info	42 km/h	44 km/h	46 km/h		
od štartu	do cieľa								
61.8	107.3	117	↑	na cestu II/563	14:22	14:18	14:14		
62.2	106.9	114	→	pokračuj po ceste II/563	14:22	14:18	14:14		
64.3	104.8	110		KO Nové Zámky	14:25	14:21	14:17		
73.1	95.9	109		ZO Komoča	14:38	14:33	14:29		
73.9	95.1	112	←	zostaň na ceste II/563	14:39	14:34	14:30		
74.7	94.3	109	←	zostaň na ceste II/563	14:40	14:35	14:31		
74.9	94.1	110		KO Komoča	14:40	14:35	14:31		
75.0	94.1	109		okres Komárno	14:40	14:36	14:31		
78.8	90.2	109		ZO Kolárovo	14:46	14:41	14:36		
79.2	89.8	109	→	na Komárňanskú, cestu II/573, smer Okoč	14:46	14:41	14:37		
79.7	89.4	109	↑	pokračuj po ceste	14:47	14:42	14:37		
80.5	88.5	113	←	na Rábsku, smer Zemianska Olča	14:48	14:43	14:38		
80.7	88.4	112	→	na cestu III/1455	14:48	14:43	14:38		
81.4	87.6	108	↑	pokračuj po ceste III/1455	14:50	14:44	14:39		
81.6	87.4	108	→	zostaň na ceste III/1455	14:50	14:45	14:40		
82.5	86.6	110	↑	na cestu 1455	14:51	14:46	14:41		
82.6	86.5	107		KO Kolárovo	14:51	14:46	14:41		
90.2	78.9	107		Bufet VIP	15:02	14:56	14:51		
97.6	71.5	107	↑	na Kolárovsú/cestu 1455	15:13	15:06	15:01		
98.3	70.8	108		ZO Zemianska Olča	15:14	15:07	15:01		
98.7	70.3	112	→	na ceste III/1455	15:14	15:08	15:02		
99.0	70.0	111	←	pokračuj po ceste III/1456	15:15	15:08	15:02		
100.6	68.5	110		KO Zemianska Olča	15:17	15:10	15:04		
100.9	68.2	110	⚠	ÚŽP SP 2141	15:17	15:11	15:05		
101.4	67.7	110		ZO Tôň	15:18	15:12	15:06		
101.8	67.3	111	→	na cestu I/63	15:19	15:12	15:06		
102.1	66.9	111		KO Tôň	15:19	15:13	15:06		
104.4	64.7	109	⚠	ÚŽP SP 2142	15:22	15:16	15:09		
104.8	64.3	109		ZO Bodza	15:23	15:16	15:10		
105.9	63.2	110		KO Bodza	15:24	15:18	15:11		
106.7	62.4	109	→	na cestu III/1452	15:26	15:19	15:12		
106.8	62.3	110		ZO Sokolce	15:26	15:19	15:12		
107.4	61.7	111	→	na cestu III/1452	15:27	15:20	15:13		
108.6	60.5	109		KO Sokolce	15:28	15:21	15:15		
109.8	59.2	108		okres Dunajská Streda, Trnavský kraj	15:30	15:23	15:16		
111.1	58.0	111	↑	na cestu III/1452	15:32	15:25	15:18		
111.1	58.0	111		ZO Okoč	15:32	15:25	15:18		
112.0	57.1	113	→	na cestu II/561	15:33	15:26	15:19		
112.3	56.8	113	↑	pokračuj po ceste II/561	15:34	15:26	15:20		
113.1	56.0	111	→	zostaň na ceste II/561	15:35	15:28	15:21		
114.6	54.5	110		KO Opatovský Sokolec	15:37	15:29	15:23		
120.5	48.5	108		ZO Topoľníky	15:45	15:38	15:30		
121.8	47.2	110	↑	zostaň na ceste II/561	15:47	15:39	15:32		
122.6	46.5	109	→	na cestu II/561	15:48	15:40	15:33		
123.1	45.9	110		KO Topoľníky	15:49	15:41	15:34		
125.1	43.9	110	→	zostaň na ceste II/561	15:52	15:44	15:36		
127.1	42.0	112		ZO Trstice, okres Galanta	15:55	15:47	15:39		
129.7	39.4	108		KO Trstice	15:59	15:50	15:42		
133.2	35.9	111		ZO Kráľov Brod	16:03	15:55	15:47		
134.1	35.0	111	←	zostaň na ceste II/561	16:05	15:56	15:48		
134.9	34.2	110		KO Kráľov Brod	16:06	15:57	15:49		
135.1	34.0	109		okres Šaľa, Nitriansky kraj	16:06	15:57	15:49		
136.7	32.4	109		okres Galanta, Trnavský kraj	16:09	16:00	15:52		
139.7	29.4	111		ZO Dolné Saliby	16:13	16:04	15:55		
141.7	27.4	114		KO Dolné Saliby	16:16	16:06	15:58		
143.8	25.3	112	↑	pokračuj po ceste II/561	16:19	16:09	16:01		
149.7	19.4	116		KO Matúškovo	16:27	16:17	16:09		
149.8	19.2	117	←	na cestu I/75	16:27	16:18	16:09		
151.8	17.3	115	↑	zostaň na ceste I/75	16:30	16:20	16:11		
157.0	12.1	120		ZO Sládkovičovo	16:38	16:27	16:18		
157.2	11.8	120	⚠	na Fučíkovu (vstup na okruh)	16:38	16:28	16:18		
157.9	11.2	121	↑	Sládkovičovo, prejazd cieľom	16:39	16:29	16:19		

4. etapa		20. September 2025		Vráble – Sládkovičovo			169,1 km		
4 <sup>th</sup> stage		20 <sup>th</sup> September 2025							
Vzdialenosť [km]		n.m.v [m]		Smerovanie, doplnkové info	42 km/h	44 km/h	46 km/h		
od štartu	do cieľa								
159.4	9.6	119	→	zostaň na ceste, Fučíkova	16:41	16:31	16:21		
159.8	9.3	116		ÚŽP SP 1997	16:42	16:31	16:22		
160.0	9.1	117	→	pokračuj po hlavnej ceste	16:42	16:31	16:22		
160.3	8.7	118		KO Sládkovičovo	16:42	16:32	16:22		
161.8	7.3	116	→ 	na cestu I/62	16:44	16:34	16:24		
164.6	4.5	118	↑ 	zostaň na ceste I/62	16:48	16:38	16:28		
165.3	3.8	117	↑ 	zostaň na ceste I/62	16:49	16:39	16:29		
166.1	3.0	119	↑	pokračuj po ceste I/62	16:51	16:40	16:30		
167.1	1.9	119	→	na Sereďskú	16:52	16:41	16:31		
168.5	0.6	120	↑ 	na Fučíkovu	16:54	16:43	16:33		
<b>169.1</b>	<b>0.0</b>	<b>121</b>		<b>Sládkovičovo, Dom kultúry</b>	<b>16:55</b>	<b>16:44</b>	<b>16:34</b>	<b>CIEL/FINISH</b>	



5. etapa		21. September 2025		Nová Dubnica – Kohútka			124,0 km		
5 <sup>th</sup> stage		21 <sup>st</sup> September 2025							
Vzdialenosť [km]		n.m.v [m]		Smerovanie, doplnkové info	39 km/h	41 km/h	43 km/h		
od štartu	do cieľa								
0.0				<b>Nová Dubnica, Mierové námestie, lekáreň Bartoš</b> <b>SLÁVNOSTNÝ ŠTART / HONORARY</b>	<b>10:30</b>	<b>10:30</b>	<b>10:30</b>		
0.1			↑	po ulici SNP					
0.2			←	po Mierovom námestí					
0.3			←	po Mierovom námestí					
0.4			↑	cez ulicu SNP					
0.6			←	cez ulicu Trenčianska					
0.6			←	na Mierové námestie					
0.8			→	na ulicu SNP, smer Kolačín					
1.0			↑	smer Kolačín					
1.3				KO Nová Dubnica					
1.7				ZO Kolačín					
2.1			←	smer Dubnica nad Váhom					
2.5			←	smer Delta					
3.9			→	smer priemyselný park					
4.9			↑	smer Nemšová, cez I/61					
6.4			↑	smer Nemšová					
7.4			→	smer Pruské na II/507					
<b>0.0 / 7.5</b>	<b>124.0</b>	<b>223</b>		<b>Nemšová, pštrosia farma</b> <b>ŠTART/START</b>	<b>10:45</b>	<b>10:45</b>	<b>10:45</b>		
0.7	123.3	225		ZO Borčice, Okres Ilava	10:46	10:46	10:46		
1.9	122.2	227		KO Borčice	10:48	10:48	10:47		
2.2	121.9	228		ZO Bolešov	10:48	10:48	10:48		
3.6	120.4	229		KO Bolešov	10:50	10:50	10:50		
3.8	120.2	230		ZO Kameničany	10:50	10:50	10:50		
4.8	119.2	232		KO Kameničany	10:52	10:52	10:51		
5.8	118.2	234		ÚŽP SP 1763	10:53	10:53	10:53		
7.8	116.3	241		ZO Bohunice	10:56	10:56	10:55		
8.6	115.5	243		ZO Pruské	10:57	10:57	10:56		
<b>9.0</b>	<b>115.1</b>	<b>245</b>		<b>smer Ilava na II/574 (vstup na okruh 1x)</b>	<b>10:58</b>	<b>10:57</b>	<b>10:57</b>		
9.4	114.7	242		ÚŽP SP 1766	10:59	10:58	10:57		
10.4	113.6	238	←	smer Savčina	11:00	10:59	10:59		
11.8	112.2	242	→	po hlavnej	11:02	11:01	11:00		
12.1	111.9	241	←	po hlavnej	11:02	11:02	11:01		
13.3	110.7	247		ÚŽP SP 2336	11:04	11:03	11:02		
13.3	110.7	247	↑	smer Červený Kameň	11:04	11:03	11:02		
13.9	110.1	256		ZO Tuchyňa	11:05	11:04	11:03		
15.7	108.4	285		KO Tuchyňa	11:08	11:07	11:06		
16.9	107.1	296		ZO Mikušovce	11:10	11:09	11:08		
18.3	105.8	321		KO Mikušovce	11:12	11:11	11:10		
20.2	103.8	345		ZO Červený Kameň	11:15	11:14	11:12		
21.0	103.0	361	←	smer Vršatec	11:16	11:15	11:13		
21.1	102.9	373	←	smer Vršatec	11:17	11:15	11:14		
<b>24.9</b>	<b>99.1</b>	<b>660</b>		<b>Vršatec (1x)</b>	<b>11:25</b>	<b>11:23</b>	<b>11:21</b>		
24.9	99.1	660	←	smer Pruské	11:25	11:23	11:22		
25.3	98.8	637		KO Vršatské Podhradie	11:26	11:24	11:22		
30.5	93.6	284		ZO Pruské	11:31	11:29	11:27		
31.6	92.5	251	→	pri kostole na II/507	11:33	11:30	11:28		
<b>31.9</b>	<b>92.2</b>	<b>246</b>		<b>smer Ilava na II/574 (vstup na okruh 2x)</b>	<b>11:33</b>	<b>11:31</b>	<b>11:29</b>		
32.3	91.8	242		ÚŽP SP 1766	11:34	11:31	11:29		
33.3	90.7	238	←	smer Savčina	11:35	11:33	11:30		
34.7	89.4	242	→	po hlavnej	11:37	11:34	11:32		
35.0	89.0	241	←	po hlavnej	11:37	11:35	11:33		
36.2	87.8	247		ÚŽP SP 2366	11:39	11:37	11:34		
36.2	87.8	247	↑	smer Červený Kameň	11:39	11:37	11:34		
36.8	87.2	256		ZO Tuchyňa	11:40	11:37	11:35		
38.6	85.5	285		KO Tuchyňa	11:43	11:40	11:38		
39.8	84.2	296		ZO Mikušovce	11:45	11:42	11:39		
41.2	82.9	321		KO Mikušovce	11:47	11:44	11:41		
43.1	80.9	345		ZO Červený Kameň	11:50	11:47	11:44		
43.9	80.1	361	←	smer Vršatec	11:51	11:48	11:45		
44.0	80.0	373	←	smer Vršatec	11:52	11:48	11:45		
<b>47.8</b>	<b>76.2</b>	<b>660</b>		<b>Vršatec (2x)</b>	<b>12:00</b>	<b>11:56</b>	<b>11:53</b>		
47.9	76.2	660	←	smer Pruské	12:00	11:57	11:53		

5. etapa		21. September 2025		Nová Dubnica – Kohútka			124,0 km			
5 <sup>th</sup> stage		21 <sup>st</sup> September 2025								
Vzdialenosť [km]		n.m.v [m]		Smerovanie, doplnkové info	39 km/h	41 km/h	43 km/h			
od startu	do cieľa									
48.2	75.9	637		KO Vršatské Podhradie	12:01	11:57	11:54			
53.4	70.7	284		ZO Pruské	12:06	12:02	11:59			
54.5	69.6	251	→	pri kostole na II/507	12:08	12:04	12:00			
<b>54.8</b>	<b>69.3</b>	<b>246</b>	 ←	<b>smer Ilava na II/574 (vstup na okruh 3x)</b>	<b>12:08</b>	<b>12:04</b>	<b>12:00</b>			
55.2	68.9	242		ÚŽP SP 1766	12:08	12:04	12:01			
56.2	67.8	238	←	smer Savčina	12:10	12:06	12:02			
57.6	66.4	242	→	po hlavnej	12:12	12:08	12:04			
57.9	66.1	241	←	po hlavnej	12:12	12:08	12:04			
59.1	64.9	247		ÚŽP SP 2366	12:14	12:10	12:06			
59.1	64.9	247	↑	smer Červený Kameň	12:14	12:10	12:06			
59.7	64.3	256		ZO Tuchyňa	12:15	12:11	12:07			
61.5	62.6	285		KO Tuchyňa	12:18	12:13	12:09			
62.7	61.3	296		ZO Mikušovce	12:20	12:15	12:11			
64.1	60.0	321		KO Mikušovce	12:22	12:17	12:13			
66.0	58.0	345		ZO Červený Kameň	12:25	12:20	12:16			
66.8	57.2	361	←	smer Vršatec	12:26	12:21	12:17			
66.9	57.1	373	←	smer Vršatec	12:27	12:22	12:17			
<b>70.7</b>	<b>53.3</b>	<b>660</b>		<b>Vršatec (3x)</b>	<b>12:35</b>	<b>12:30</b>	<b>12:25</b>			
70.8	53.3	660	←	smer Pruské	12:35	12:30	12:25			
71.1	53.0	636		KO Vršatské Podhradie	12:36	12:30	12:25			
76.3	47.8	284		ZO Pruské	12:41	12:36	12:30			
77.4	46.7	251	→	pri kostole na II/507	12:43	12:37	12:32			
<b>77.7</b>	<b>46.4</b>	<b>246</b>	←	<b>smer Ilava na II/574 (výstup z okruhu)</b>	<b>12:43</b>	<b>12:37</b>	<b>12:32</b>			
78.1	46.0	242		ÚŽP SP 1766	12:43	12:38	12:32			
79.1	44.9	238	←	smer Savčina	12:45	12:39	12:34			
80.5	43.5	242	→	po hlavnej	12:47	12:41	12:36			
80.8	43.2	241	←	po hlavnej	12:47	12:41	12:36			
82.0	42.0	247		ÚŽP SP 2336, smer Púchov na II/507	12:49	12:43	12:38			
82.9	41.2	249		ÚŽP SP	12:50	12:44	12:39			
84.2	39.9	248		ZO Horovce, okres Púchov	12:52	12:46	12:40			
85.1	38.9	253		KO Horovce	12:54	12:47	12:42			
87.0	37.1	276		ZO Lednické Rovne	12:56	12:50	12:44			
88.1	35.9	261	→ 	smer Púchov, po II/507	12:58	12:52	12:46			
89.8	34.2	256		KO Lednické Rovne	13:00	12:54	12:48			
93.2	30.8	258		ZO Streženice	13:05	12:58	12:52			
94.2	29.8	259		ZO Púchov	13:07	13:00	12:53			
94.9	29.2	260	↑ 	smer centrum	13:08	13:01	12:54			
95.4	28.6	265	↑	smer centrum	13:08	13:01	12:55			
95.8	28.2	265	← 	smer centrum	13:09	13:02	12:56			
<b>96.2</b>	<b>27.8</b>	<b>266</b>		<b>Púchov, Mestský úrad</b>	<b>13:10</b>	<b>13:03</b>	<b>12:56</b>			
96.5	27.6	265	←	po hlavnej na Komenského	13:10	13:03	12:56			
96.9	27.2	266	↑	po hlavnej	13:11	13:03	12:57			
97.4	26.6	270	→	smer Zlín na I/49	13:11	13:04	12:58			
98.0	26.0	276		KO Púchov	13:12	13:05	12:59			
98.9	25.1	276		ZO Púchov-Vieska Bezdedov	13:13	13:06	13:00			
99.7	24.3	285		KO Púchov-Vieska Bezdedov	13:15	13:07	13:01			
100.2	23.9	282		ZO Dohňany	13:15	13:08	13:01			
<b>101.8</b>	<b>22.2</b>	<b>294</b>		<b>Dohňany, Janom centrum</b>	<b>13:18</b>	<b>13:10</b>	<b>13:04</b>			
101.9	22.1	294		KO Dohňany	13:18	13:10	13:04			
103.2	20.8	304		ZO Mestečko	13:20	13:12	13:05			
104.9	19.1	318		ZO Záriečie	13:22	13:15	13:08			
106.6	17.4	331		ZO Lúky	13:25	13:17	13:10			
108.4	15.7	342	→	smer Lazy pod Makytou, Čertov	13:28	13:20	13:13			
117.9	6.2	521		ZO Čertov	13:43	13:34	13:27			
118.4	5.6	519	←	smer Kohútka	13:44	13:35	13:27			
124.0	0.1	872	←	okres Vsetín, Česká republika	13:56	13:46	13:38			
<b>124.0</b>	<b>0.0</b>	<b>889</b>		<b>Kohútka</b>	<b>CIEL/FINISH</b>	<b>13:56</b>	<b>13:47</b>	<b>13:38</b>		

